






Comune di Vernate

Legenda:

-  Sorgente
-  Zona di protezione II
-  Zona di protezione III

Sorgenti degli acquedotti di Vernate

Visione generale: 1:5000

Fase:	Data:	Operatore:	Controllo:
Allest. piano	25.05.2010	Defa	Cata
Formato (mm)	Piano n° 2678-1		
420 x 297			



ING. PEDROZZI & ASSOCIATI SA
Geologia Geotecnica Geofisica Idrogeologia

