



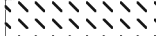


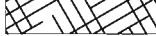

















PIANO DEL PAESAGGIO
















SIGLA

	Limite protezione naturale	
	Area forestale	
	Comprensorio agricolo	
	Area viticola	
	Zone di protezione della natura	ZPN
	Zona di interesse archeologico	ZARC
	Zona di rischio geologico	
	Zona di protezione dei paesaggi emergenti	
	Prati secchi	
	Siepi / boschetti	
	Alberi protetti	
	Muri a secco	
	Tracciati pedonali	
	Importanti assi di collegamento ecologico	
	Strada (cantonale)	
	Sorgenti	
	Zone di protezione delle sorgenti	
	Nuovo serbatoio	
	Corsi d'acqua	
	Stagni o zone paludose	
	Oggetto culturale	
	Punti di vista principali	
	Perimetro zona urbanizzata	

**PIANO DELLE ZONE ,
DELLE ATTREZZATURE E DEGLI EDIFICI PUBBLICI**

	Perimetro zona urbanizzata	
	Linea di arretramento	
	Nuclei di villaggio	NV
	Zona residenziale a	Ra
	Zona residenziale b	Rb
	Zona edificabile d'interesse comunale	EIC
	Comprensorio agricolo	
	Zona di interesse archeologico	ZARC
	Zona di rischio geologico	
	Posteggio	
	Strade	
	Tracciati pedonali	
	Punti di vista principali	
	Oggetto culturale	
	<u>EDIFICI PUBBLICI</u>	EP
	Amministrazione comunale	
	Magazzino comunale	
	Scuola elementare + scuola materna	
	Chiesa	
	<u>ATTREZZATURE PUBBLICHE</u>	AP
	Gioco e parco bambini	
	Ripetitore TV	
	Campo da gioco	
	Cimitero	
	Serbatoio acqua potabile	
	Compostaggio	
	Parco	
	PTT	
	Posteggio	

PIANO DEL TRAFFICO

	Strada di collegamento (cantonale)	A	
	Strada di raccolta	B	
	Strada di servizio	C	
	Strada di servizio progettata	C1	
	Strada privata esistente	D	
	Strada forestale esistente	F	
	Strada forestale progettata	F1	
	Strada esistente e viottolo		
	Tracciati pedonali		
	Posteggio		